

المعجم الجغرافي
للبلاد العربية السُّعُودِيَّة

بلاذبارة

تأليف

عمر غرامه العمروني

حقوق الطبع محفوظة للمؤلف

الطبعة الأولى عام ١٣٩٩/٩٨ هـ

بِسْمِ اللّٰهِ الرَّحْمٰنِ الرَّحِیْمِ

بسم الله الرحمن الرحيم

الحمد لله القائل في كتابه العزيز (وَجَعَلْنَاكُمْ شُعُوبًا وَقَبَائِلَ لِتَعَارَفُوا
إِنَّ أَكْرَمَكُمْ عِنْدَ اللَّهِ أَتْقَاكُمْ) والصلاة والسلام على نبينا محمد وعلى
آله وصحبه وسلم . وبعد :

فكثيرا ما ترددت الأقوال وتردد من سكان المنطقة ومجاورها عن بلاد
بارق . القبيلة الأصيلة القحطانية النسب قديمة العهد . حتى صار
أغلب الناس يقولون انهم من رجال الحَجْرُ ومن بنى شهر خاصة
ويقولون من عسير الأمر الذى جعل من أبنائها عسىرى وشهري
وبارقى . واقره بعض المتأخرين من أبناء بارق وغيرهم . وحينما صدر
(كتابى بلاد رجال الحَجْرُ) كانت الأسئلة تتردد لماذا لم أذكر بارقا فى
كتابى . فكنت أرد الجواب على السائلين بأن بارقا ليست من رجال
الحجر . ولقد ذكرت بلاد بارق فى كتابى أنفا باقتضاب واختصار وكان
لذلك عدة عوامل . منها ماتقدم . ومنها اختلاطهم مع رجال الحَجْرُ فى
وسط وادى خاط وجبلى أنرب وريدان ، ولكون اعلى الوادى لرجال
الحَجْرُ وأسفله لبارق ، مثل وادى بقرة وشرى . ومنها رغبة الاخوان
والزملاء من أبناء بلاد بارق الذين طلبوا منى أن أفردهم كتابا خاصا
بهم ، لما لهذه القبيلة الكريمة من تاريخ مجيد . فقد شاركت فى
الفتوحات الاسلامية . ومنهم صاحبة لرسول الله (ﷺ)

ك (عروة بن أبى الجعد ويقال أبو الجعد البارقي) روى عن رسول
الله (ﷺ) عدة أحاديث • أرسله الرسول (ﷺ) ليشتري شاه
واحدة بدينار • فاشترى به شاتين • والحديث مشهور في صحيح
البخارى وكان ممن حضر فتوح الشام ، وسيّر الخليفة الثالث عثمان بن
عفان رضى الله عنه ، وولاه الكوفة • (وهو عروّة بن عيّاض بن أبى
الجعد البارقي) المذكور في كتاب ابن عبد البر •

وكذلك الصحابي عرقبة بن هرثمة البارقي • وهو أحد الامراء في
الفتوح جند رجال الموصل ووليها لعثمان بن عفان رضى الله عنهما •
وقد ذكره ابن الكلبي في الفتوح فقال : إن عمر بن الخطاب رضى الله
عنه كتب الى سعد بن أبى وقاص رضى الله عنه ان سرح على الحيل
عرقبة بن هرثمة البارقي • والقصة في فتح الموصل •

ومن شعرائهم :

جماعة البارقي : والذي أوردت له بعض الأبيات من قصيدة له

انظرها ص ٤ • في هذا المؤلف •

وسراقة بن مرداس بن خالد البارقي الشاعر الذي هجاه جرير لأنه

فضل الفرزدق عليه وهجا بارقا فأفحم سراقة وله ديوان مطبوع بتحقيق

الدكتور حسين نصار •

ومعقّر بن حماد بن شحنة بن مازن البارقي •

وسعد بن مسجر البارقي •

ولهذا فقد قمت برحلة في ٢٥ صفر عام ١٣٩٨ هـ بعد أن هياها لي
بعض أبناء المنطقة الذين يقيمون في الرياض • تحقق صحة مالدي من
معلومات • وقمت بدراسة شاملة لبلادبارق وأخذت عن امارة بلاد
بارق ومن شيوخ القبائل أسماء القبائل والقرى والمواقع والأودية
والجبال واستحصلت منهم مادونته بهذا الكتيب • ولقد رتبته على
حروف المعجم وبدأته بأقوال المتقدمين • وأوردت مشاهد مما كتبه عن
بارق الهمداني وياقوت الحموي وغيرهم - الى أن وصلت الى ماكتبه
علامة الجزيرة العربية : استاذنا الشيخ حمد الجاسر • واخذت
الانساب عن الهمداني مما أورده في الاكليل ، وابن حزم في جمهرة
انساب العرب وياقوت في معجم البلدان وحمد الجاسر في سرة غامد
وزهران •

ولا أقول اننى قد أعطيت الصورة الكاملة لهذه البلاد فقد يوجد
بعض النقص • الذى أرجو أن استدركه ان شاء الله في الطباعات
القادمة • والله من وراء القصد •

حرر في غرة رجب عام ١٣٩٨ هـ
الرياض


عمر بن الخطاب

القسم الأول



بَارِقُ

بَارِقُ : بكسر الراء : اسم علم يطلق على عدد من القبائل التهامية التي لاتزال في مواقعها منذوأن استوطنت به وذلك ما بين ١٠٠٠ ق م - ٥٥٠ م • وكثر الجدال في عصرنا الحاضر في بارق فمن الناس من يقول أن بعض قبائل بارق ترجع في الاصل الى بنى شهر ومنهم من يقول في عسير • وتعددت الأقوال حتى من بعض أفراد قبائل بارق انفسهم • واذا سألت السبب قالوا نسمع ذلك فنقله دون أى مرجع يثبت ذلك • وليكون الباحث والقارىء على بينة من الأمر أوردت كل ماكتبه المتقدمين والمتأخرين عن هذه البلاد التي تكاد ان تتلاشى انسائها نتيجة لاهمال أهلها لذلك •

١ - ورد ذكر بارق في صفة الجزيرة العربية للهمداني (١) حيث قال : ثم سراة عنز (٢) وسراة الحجر ، نجدها خثعم وغورها بارق • وهذا أول دليل على أن بلاد بارق تقع في غرب بلاد رجال الحجر وانها ليست منهم •

وكذا ورد اسم بارق حينما أوضح المؤلف • منازل بطون الازد الذين

(١) تحقيق بن بلهد ص ٧٠ وتحقيق الاكوع ص ٣٧٤ •

(٢) سراة عسير •

رحلوا واحتلوا الاراضى ، بعد سيل العرم • دليل ذلك كما قال المؤلف
ايات من قصيدة البارقى ومنها :

حلت الازد بعد مأربها الغور فارض الحجاز فالسروات
ومضت منهم كتائب صدق منجذات تخوض عرض الفلاة

فأتت ساحة اليامة بالاظـعان والخيل والقنا والرماة
الى قوله :

وسمت منهم ملوك الى الشام على التبينية (١) المضمرات
فاحتووها وشيدوا الملك فيها فلهم ملك باحة الشأمات
تلکم الاكرمون من ولد الازد لغسان سادة السادات

حتى قال فى اخر قصيدته :

نحن أهل الفخار من ولد الازد واهل الضياء والضلمات
هل ترى اليوم فى بلاد سوانا من ملوك وسادة وولاة

وقال بن مقبل يصف غيثا : (٢)

تأمل خليلي هل ترى ضوء بارق يمان مرته ربح نجد قف ترا
مرته الصبا بالغور غور تهامة فلما ونت عنه بشعفين امطرا

(١) تاريخ العرب والوصايا : الاعوجبة •

(٢) صفة جزيرة العرب ص ٤٠٠ تحقيق الاكوع •

٢ - قال : ابن منظور صاحب لسان العرب ^(١) (وبارق وبريق وبريق وبرقان وبراقة • اسماء وبنو اباريق قبيلة وبارق موضع اليه تنسب الصحاف البارقية • قال ابو ذؤيب :
فما ان هما في صحفة بارقية جديد امرت بالقدوم وبالصقل الى ان قال :

وبارق قبيلة من اليمن منهم معقر بن حمار البارقي الشاعر •
٣ - وقال ياقوت الحموي في كتابه (معجم البلدان) ^(٢) • اخذا من قول مؤرخ السدوسي : ان بارق جبل نزله سعد بن عدى بن حارثة بن عمرو مزيباء بن عامر ماء السماء بن حارثة بن امرئ القيس بن ثعلبة بن مازن بن الازد • الى أن قال :

وهو (يعنى بارق) بتهامة او اليمن ، وقال عبد البر : بارق ماء بالسراة من نزله ايام سيل العرم كان بارقيا ، ونزله سعد بن عدى بن حارثة وابناء أخيه مالك وشبيب ابناء عمرو بن عدى فسميو بارقا الى ان قال : ياقوت ، مستدلا من قول ابو المنذر • فهذا دليل على أن بارق موضع بتهامة •

٤ - قال : شرف البركاتى مؤلف الرحلة اليمانية ^(٣) : وسرنا حتى وصلنا اعلا قرى وادى بارق فانتشرت الجيوش بالوادى للغنيمة فوجدنا

(١) ج ١١ ص ٣٠٠

(٢) ج ١ ص ٣١٩

(٣) ص ٥٣ . ٥٤ . ٥٥

من الحبوب مالا يحصى . الى ان قال واهل تلك القرى هم الذين حاربونا تحت قيادة بن عريعر نائب الادريسي وهم قبائل شتى وذكر منهم . حميضة ال موسى بن على ، ال جبلى . الى أن قال : ووادي بارق (١) المذكور من أعظم الاودية اتساعا ، خصب التربة خيراته كثيرة يزرع فيه السمسم ، الذرة ، الشعير ، الدخن ، النيلة . ثم قال ان قرى وادي بارق تبلغ خمسين قرية كلها مبنية بالحجر المنحوت الجميل وهى ذات ادوار من طبقتين الى ثلاث .

٥ - قال فواد حمزة مؤلف كتابى قلب جزيرة العرب ، بلاد عسير (٢) : أهل بارق : تتألف هذه القبيلة من أربعة أقسام : الحميدة ، ال موسى بن على ، ال اصبع ، ال جبلى . وديارهم تقع على مسافة ١٥ ميلا شمال محايل وطولها ٢٠ ميلا من الشمال الى الجنوب و ٣٠ ميلا من الشرق الى الغرب . ويحيط بهم من القبائل بنوشهر من الشرق والشمال . والریش وال دريب وربيعه التهمة من الجنوب وربيعه المقاطرة من الغرب واكثرهم يسكنون فى القرى المنتشرة فى تلك البقاع .

٦ - وذكر عمر رضا كحالة بلاد بارق فى كتابه معجم قبائل العرب (٣) وقوله نقلا عن كتاب فواد حمزة قلب جزيرة العرب .

(١) هو المعروف الان بوادى شرى وسيأتى ذكره فى اشهر الاودية .

(٢) ص ١٢٨ جزيرة العرب .

(٣) ج ١ ص ٥٨

٧ - كما ذكرهم فضيلة الشيخ هاشم بن سعيد النعمى فى كتابه تاريخ عسير حيث قال : (١) : تقع (اى بارق) فى الاغوار الغربية من تهامة بنى شهر ويحدها من الشمال بنو شهر وبنو عمرو ومن الغرب ربيعة المقاطرة وربيعه الطحاحين ومن الشرق بنو شهر ومن الجنوب المعربة وال خليف وال دريب وتنطوى على عدة افخاذ من اهمها مايلي :

- ١ - آل سباعى ٢ - آل جبلى ٣ - آل موسى بن على
 ٤ - حميضة ٥ - آل سالم ٦ - آل عرام
 ٧ - آل حجرى ٨ - مهاملة ٩ - ال صعبان
 ١٠ - آل رايان .

ثم ذكر عدد سكان بارق ٥٠٠٠٠ الف . وانهم على مشائخ متفرقين الى ان قال وتنحدر هذه القبيلة من اصل قحطانى من الازد .
 ٨ - وقال العلامة الشيخ حمد الجاسر فى كتابه سراة غامد وزهران عن بارق الشى الكثير (٢) موضح نسبها واشهر شعرائها كما اوضح مشكورا بالرسم مشجر يوضح صلات النسب (٣) بين قبائل السراة .
 ومنهم بارق .

(١) ص ٥١

(٢) انظر مادة بارق ص ٤١٤ . ٤١٥ . ٤١٦ .

(٣) ص ٢٢٧ .

القسم الثاني

الأقسام الطبيعية

تنقسم بارق الى قسمين :

١ - المرتفعات ٢ - السهول

١ - المرتفعات : وتكون عددا من الجبال المترامية^(١) وعرة المسالك تخلو من السكان والمزارع أغلبها عار من الاشجار ذات ارتفاعات مختلفة من (٤٥٠ - ١٨٥٠ متر) عن سطح البحر^(٢) .

٢ - السهول : وهي متعددة الاسماء مختلفة الارتفاعات وكلها تسمى تهامة : بكسر اوله : وكلمة سهول . واحدها سهل . هي اعلى طبقة من تهامة وعن سطح البحر بـ ٢٠٠ متر وهي اول سهول للسروات في تهامة الطبقة الثانية وهي مايسمى بالخبوت : واحدها خبت . وارتفاعها عن سطح البحر من ١٠٠ - ١٥٠ متر . والطبقة الثالثة الساحل وهي من ٠ - ١٠٠ متر عن سطح البحر وتكون موازية للطبقة الثانية وهذه الطبقات الثلاث تسمى التهم وهو جمع تهامة : بتشديد التاء . وبلاد بارق من الطبقة الثانية .

(١) منباعدة أنظر الخارطة رقم (١)

(٢) انظر خارطة الجبال والادوية .


مناخ بارق

ينقسم مناخ بارق الى قسمين :

٢ - المنخفضات

١ - المرتفعات

المرتفعات في بارق ذات مناخ معتدل شتاء وصيفا • وهي تشابه المرتفعات الوسطى من السروات (انظر خارطة الجبال والادوية) اما المنخفضات في بارق وهي الخبت جمعها : خبوت • فشديدة الحرارة صيفا دافئة شتاء متغيرة الجو خلال فصول السنة وهذا ما جعل من اسمها تهامة •




الأمطار ومصادر المياه

تسقط امطار موسمية في بعض فصول السنة كفصلى الصيف والخريف بكميات متوسطة ، مصحوبة بالبرد احيانا ، مما يسبب التلف لبعض المزروعات والفواكه .

اما مصادر المياه في بلاد بارق فهى العيون والابار العادية ولكن بارق من أفقر البلدان وأقلها مصادر للمياه وتهامة بوجه عام قليلة الآبار الجوفية لذلك كل مزروعاتهم على المطر فقط .

وإذا شاء الله وجاء المطر فانها تجمعها الاودية الجارفة ويذهب الى البحر . دون الاستفادة منه . وليست المزارع في تهامة كالسروات على جوانب الاودية فقط . بل في الخبوت : واحدها خبت .



الأودية في بلاد بَارق

١ - وادى بَقْرَة : بفتح الباء الموحدة وسكون القاف وينحدر من

عقبة سَاقِينْ بأصدار وأغوار تَنْوَمَة وتجتمع فيه أودية وشعاب بلاد بَقْرَة

إحدى قبائل بنى شهر تهامة ، ولذلك سمي باسم القبيلة ثم يسيل من

شرق بلاد بَارقُ ومن الجنوب ليكون حدًّا بين بعض قبائل عسير في

تهامة وبين بلاد بارق في كثير من الاماكن التى يمر بها وتجتمع فيه جميع

اودية (١) بلاد بارق عدى وادى خايط ورافدة (جُرِيَة) (٢) ويبلغ طوله

(٨٦) كيلاً • ويسيل في وادى حَلَى بن يَعْقُوب •

٢ - وادى آل بِلَال : اسم علم لهذا الوادى الذى ينحدر من جبل

رَيْدَان وله رافد هو وادى الرَّهْوَة : بفتح الراء المشددة • ويسيل في

وادى حَبَاب ثم الى وادى جِبَال ثم الى بَقْرَة •

٣ - وادى تُعَيْب : بضم التاء المثناة والعين المهملة وكسر المثناة

التحتية المشددة بعدها باء : ويسمى تُعَيْب آل سالم وينحدر من بلاد

آل سالم ومن جبل الرُّكْبَة ، ويسيل في وادى الهَيْجَة ثم الى بقرة •

٤ - وادى تُعَيْب : كسابقه وهو فرع آخر من الوادى السابق يسيل في

وادى الحمض ثم الى بقرة بعد افتراقهما في منطقة اسمها الشرف بين

جبلى الركبة وقتروى •

(١) انظر خارطة الأودية والجبال

(٢) بضم الجيم وفتح الراء وبالهاء المثناة المشددة بعدها هاء •

- ٥ - وادى الجُب : بضم الجيم بعدها باء موحدة : وينحدر من جبل المَقْرَاء ويسيل فى الهَيْجَة عند جبل الفاتح ثم الى وادى بقرة •
- ٦ - وادى جِبَال : بكسر الجيم • وينحدر من جنوب بلاد بقرة ومن جبال المِشْبَاح والبيضاء ويسيل فى وادى بقرة المتقدم بعد ان تجتمع فيه اودية الفرعة وآل بلال وحباب والعيرية •
- ٧ - وادى جُرَيَّة : بضم اوله وفتح الثانى : وينحدر من وادى العِيص ويسيل فى وادى خاط الكبير ، وهذا الوادى هو الحد الفاصل بين بلاد بارق شمالا وبلاد بنى شِهْر تهامة فى الجنوب الغربى •
- ٨ - وادى حَبَّاب : بفتح الحاء المهملة والباء المشددة : وينحدر من جبال اَثْرُب وَرِيدان وحبَّاب ويجمع بعد سيل رافده (ال بلال) مع وادى الفرعة والعيرىة فى وادى جِبَال المتقدم ، ثم الى وادى بقرة •
- ٩ - وادى الحَقْبَة : يفتح اوله وسكون الثانى : وينحدر من جبل هَيْمَان ويسيل فى وادى شَرَى •
- ١٠ - وادى الحَمَض : بفتح اوله وسكون الثانى : ويسيل فيه وادى شَرَى وروافده كما يسيل فيه وادى تُعَيْب الصغير والذى ينحدر من بلاد المهاملة • ويسيل وادى الحَمَض فى بقرة ثم الى حلى •
- ١١ - وادى حَاطُ الكبير : وينحدر من وادى لحف والغيل وعدد من الاودية الاخرى ويسيل فى وادى يبة الكبير وذلك عند جبل ثربان ويبلغ طوله (١٠٠) كيل • وله رافد هو وادى جُرَيَّة المتقدم •

١٢ - وادى الرِّدَّة : بفتح الراء والبدال المشددين المهملتين : واد
ينحدر من وادى الركب وشهار الاتى ذكرهما • ويسيل فى وادى شرى
وفى حقيقة هذا الوادى لا يعتبر واديا انما يعتبر مجمع لوادى الركب
وشهار ، لقصره •

١٣ - وادى الرُّكْس : بكسر الراء المشددة وسكون الكاف : وينحدر
من رافدين صغيرين هما الواديان ويلفضها السكان الواديين ، وينحدر
ان من جبل أُثْرِبُ • ويسيل الركب فى وادى الردة المتقدم ثم الى
شَرَى •

١٤ - وادى شَرَى : بفتح الشين المعجمة وسكون الراء المهملة ثم
ياء : وينحدر من شعاف واغوار واصدار بلاد العوامر بالسراة من بنى
شهر • ويسيل مرور ابلاد قبيلة اثرب من تهامة بنى شهر ثم يسيل من
شمال جبل اثرب الى بلاد بارق حيث يجعل ثلثى بلاد بارق فى جنوبه
وثلث فى شماله (١) ويجمع روافده وهى العرضى فى بلاد بنى شهر تهامة
والحقبه والردة فى بارق ثم يسيل فى وادى الحمض ثم الى بقرة ثم الى
حلى •

١٥ - وادى شِهَار : بكسر اوله وينحدر من آل جَبَلِيٍّ وآل سالم ومن
جبال الأَضْحَى وصَعْبَانَ (الاحمر) والمَقْرَأَ ويلتقى مع وادى الرُّكْسِ
فى وادى الرِّدَّة ثم الى شَرَى ثم الى الحمض •

(١) انظر خارطة الادوية والجبال •

- ١٦ - وادى الطَّحَل : بفتح الطاء المشددة والحاء المهملتين وينحدر من بلاد آل جبلى ويجتمع مع وادى الجُبِّ فى وادى الهَيْجَة ثم الى بقره •
- ١٧ - وادى العَيْرِيَّة : بفتح العين المهملة والمثناة التحتية الساكنة وكسر الراء المهملة : وينحدر من جنوب جبل اثرب ومن غرب جبل حَبَّاب ، ويسيل ملتقيا مع وادى حباب والفرعة فى جبال ، ثم الى بقره •
- ١٨ - وادى الفَرَعَة : بفتح الفاء وسكون الراء : وينحدر من الجنوب الشرقى لجبل ريذان • ويسيل فى وادى جبال ملتقيا مع وادى العيرية وحباب ثم الى بقره •
- ١٩ - وادى الهَيْجَة : بفتح اوله وسكون ثانية : وينحدر من وادى الطحل والجب وكذلك من وادى ثعيب آل سالم ويسيل فى بقره •
- ٢٠ - السواديان : وينطقها السكان (أم وادين) وهما رافدان صغيران ينحدران من غرب جبل اثرب ويسيلان فى وادى الرُّكس ثم الى الردة ثم الى شَرَى وكل الاودية المتقدم ذكرها زراعية عدا اودية بقره وجبال والحمض وهذا بالنسبة لبلاد بارق • اما الاودية الباقية فهى زراعية وجافة عدا وادى شرى وخاط فانها من أخصب الاودية فى تهامة •





الجبال في بلاد بارق

- ١ - جبل أثرب : يضم الالف وسكون المثلثة الفوقية وضم الراء المهملة فباء : وهو من جبال تهامة بنى شهر ويقع على الحد الفاصل ما بين بلاد بنى شهر تهامة وبلاد بارق وهو فى شرق بلاد بارق وعلى جانب وادى شرى الذى يسيل فى وادى حلى بن يعقوب وسكانه من بنى شهر « قبيلة اثرب » ويرتفع عن سطح البحر بـ « ١٨٥٠ » مترا ، وبه عدد من العيون والمزارع .
- ٢ - جبل الأضحى : بسكون الضاد المعجمة ثم حاء بعدها الف مقصوره : جبل يتوسط بلاد بارق ملتم وغير متمد يقع على جانب وادى شهر ، وتقع بلدة ساحل فى شماله الشرقى بشطره الاسفل يرتفع عن سطح البحر بـ « ١١٠٠ » متر .
- ٣ - جبل البيضاء : بفتح الباء وسكون المثناة التحتية : جبل متمد يبلغ امتداده نصف الكيل ، ويقع على جانب وادى الطحل الذى يسيل فى وادى جبال ، يرتفع عن سطح البحر بـ « ٥٨٥ » مترا .
- ٤ - جبل حباب : بفتح الحاء المهملة والباء الموحدة التحتية المشددة : جبل متمد يبلغ امتداده كيلا واحدا ، يقع بين وادى حباب جنوبا والعيرية شمالا ويسيلان فى وادى الطحل . يرتفع عن سطح البحر بـ « ٦٠٠ » متر .

٥ - جبل الخُرْص : بضم الخاء المعجمة وسكون الراء المهملة بعدها
صاد : جبل ملتئم يقع في شمال بارق وعلى جانب وادى شرى يرتفع عن
سطح البحر بـ « ٥٦٠ » متر .

٦ - جبل الرَّاحَة : بفتح الراء المشددة المهملة وفتح الحاء : ويقع في
شرق بلاد بارق والى الشمال من جبل اثرب ، يفصل وادى شرى
الجبلين عن بعضهما وهو ممتد قرابة الكيل والنصف ويرتفع عن سطح
البحر بـ « ١٢٥٠ » مترا .

٧ - جبل الرُّكْبَة : بضم الراء المشددة المهملة وسكون الكاف :
ويقع على جانب وادى ثعيب وهو جبل ممتد يبلغ امتداده قرابة الكيل
الواحد ويرتفع عن سطح البحر بـ « ٨٥٠ » مترا .

٨ - جبل رَيْدَان : بفتح اوله جبل ملتئم يقع في شمال بلاد بارق
وفي شرق الجبل قبيلة بقره من بنى شهر تهامة ويجاور جبل اثرب من
الجنوب ويرتفع عن سطح البحر بـ « ١٦٠٠ » متر .

٩ - جبل السَّلْمَة : بفتح السين المشددة المهملة وفتح اللام والميم :
ويقع في الجنوب الغربى لبلاد بارق ويرتفع عن سطح البحر
بـ « ٦٤٠ » مترا .

١٠ - جبل الشَّعْرَاء : بفتح الشين المشددة المعجمة وسكون العين
المهملة : ويقع الى الجنوب من جبل الاضحى وبأعلى وادى شهر
ويرتفع عن سطح البحر بـ « ٥٥٠ » مترا .

١١ - جبل شَقْبَانَ : بفتح الشين المعجمة وسكون القاف : ويقع على جانب وادى الهيجة والى الجنوب من جبل الشعراء ويرتفع عن سطح البحر بـ « ٥٦٠ » مترا .

١٢ - جبل صَعْبَانَ : بفتح اوله وسكون الثانى : ويقع على جانب وادى شهرار مجاور لجبل الاضحى من الجنوب ويسمى جبل صعبان الجبل الاحمر لأن شكله احمر . ويرتفع عن سطح البحر بـ « ٧٠٠ » متر .

١٣ - جبل الصِيْلَابَةِ : بكسر الصاد المهملة المشددة وفتح اللام : وتكون جبلين كبير وصغير اسمهما واحد وهما اقصى بلاد بارق من الجنوب الشرقى حيث الحدود الفاصلة بين بلاد بارق وتهامة بنى شهر والمشول من عسير . ويرتفع الجبل الكبير عن سطح البحر بـ « ٧٨٠ » مترا .

١٤ - جبل الفاتح : ويقع جنوب بلاد بارق وفيما بين وادى جبال جنوبا والهيجة شمالا ويرتفع عن سطح البحر بـ « ٧٧٠ » مترا .

١٥ - جبل الفَزْرَةَ : بفتح الفاء وسكون الزاى وفتح الراء : ويقع بين وادى بقره جنوبا وجبال شمالا وهو جبل ملتئم ويرتفع عن سطح البحر بـ « ٧٧٠ » مترا .

١٦ - جبل قَتْرَوَى : بفتح الاول والثانى وسكون الثالث : جبل ممتد يبلغ امتداده الثلاثة اكيال ويقع ما بين وادى ثعيب الى الشرق منه

ووادى شرى غربه ويقع الجبل غرب بلاد بارق ويرتفع عن سطح
البحر بـ « ١١٠٠ » متر .

١٧ - جبل المُشْبَّاح : بكسر اوله وسكون الثانى : جبل ملتم ويقع
فى شرق بارق وما بين وادى بقرة جنوبا وجبال شمالا ويرتفع عن سطح
البحر بـ « ٦٥٠ » مترا .

١٨ - جبل المُقْرَاء : بفتح الميم وسكون القاف : جبل ملتم يقع
غرب وادى شها ويرتفع عن سطح البحر بـ « ٥٤٠ » مترا .

١٩ - جبل المُتْفَشَّة : بفتح اوله وسكون الثانى وفتح الثالث
والرابع : جبل ملتم يقع فى شمال جبلى الفاتح والسلمة فى الجنوب
الغربى لبلاد بارق ، ويرتفع عن سطح البحر بـ « ٥٠٠ » متر .

٢٠ - جبل هَيْتَان : بكسر اوله وسكون الثانى : جبل ممتد يقع بجوار
جبل الراحة شمال اثرب وعلى وادى الحقبة الذى يسيل فى وادى شرى
ويرتفع عن سطح البحر بـ « ١٠٠٠ » متر .

وجبال بارق بصفة عامة شبه عارية من الاشجار والعيون ليس فيها
سوى بعض المراعى البسيطة فقط . خصوصا فى الغرب . أما فى الشرق
فيها المراعى اكثر من غيرها . باستثناء جبل اثرب .



القسم الثالث



القسم الإداري

القاعدة الادارية : امارة منطقة عسير وترتبط بلاد بارق بها ارتباط

ادارى . وبلاد بارق بها قسم واحد هو :

امارة بلاد بارق : وتقع وسط بارق وفي بلدة ساحل الواقعة في اسفل

جبل الاضحى من شماله الشرقى . ولقد بحثت مع المسنين في بلاد

بارق عن اسم « ساحل » ولماذا تسمى به فلم أجد أى سبب لذلك .

وترتفع ساحل عن سطح البحر بـ ١٢٠ متر وتقع على تقاطع خطى

الطول ٤١/٩ شرقا والعرض ١٨/٩ شمالا^(١) . وبها حاليا من الدوائر

الحكومية : غير الامارة : محكمة شرعية بها كتابة عدل ومركز للشرطة

وهيئة للامر بالمعروف والنهي عن المنكر وادارة للسجون ومستوصف

(أ) ومدريستان للبنين واخرى للبنات ابتدائية ومدرسة متوسطة بنين

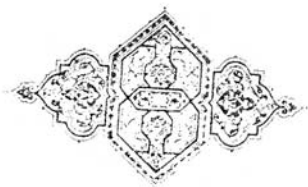
وقائم باعمال البريد . كما يقام في ساحل سوق اسبوعى كل يوم خميس

وهذا يجعل لها اسم اخر هو (خميس ساحل) .

١ - انظر خارطة المملكة العربية السعودية مقاس ١ : ٢,٠٠٠,٠٠٠ .

الناحية العمرانية

يعتمد سكان بلاد بارق على بناء مساكنهم من الحجارة وكذلك المرافق العامة ، ففي القرى القديمة تجد المنازل تكون عدد من الادوار منها الدورين والثلاثة . ولقد ذكر ذلك صاحب الرحلة اليابانية حيث قال : ان قرى وادى بارق تبلغ خمسين قرية كلها مبنية من الحجارة لمنحوت الجميل وهى ذات ادوار من طبقتين الى ثلاث^(١) اما مبانى الخرسانة المسلحة الحديثة فبلاد بارق خالية من ذلك . يوجد بعض البيوت الشعبية من الطوب والبوك في بعض قرى بارق . وفي البعض الاخر لاتزال العشش^(٢) مساكن لبعض السكان : واحدها عشة : بكسر اوله : وذلك في بعض قرى بارق *




١ - الرحلة اليابانية ص ٥٥

٢ - تعمل من الحطب والاعشاب . وبعضها من الاعلاف على شكل هرمى *

الناحية الزراعية

بلاد بارق ذات مساحات زراعية شاسعة تقدر بحوالى ١٥٠٠٠٠ الف دونم ، يقوم السكان بزراعة ثلث هذه المساحة ويعتمدون على الامطار فقط ، وبما لا يساعدهم على الاستمرار فى زراعة اراضيهم فاذا قلت الامطار توقف العمل ، ومن اهم محاصيلهم ، اذا شاء الله وانجّل المطر . الحبوب : كالذرة بانواعها والسّمسم وبعض الفواكه والخضروات وهى قلة ، حيث تزرع على ضفاف وادبى خاط وشرى شمال بارق • ولعدم وجود أى فرع للزراعة فى بارق فلم نجد أى بيانات احصائية للثروة الحيوانية والمنتجات الزراعية •




المواصلات

١ - الطرق البرية :

قامت وزارة المواصلات بشق طريق معبد يربط بلاد بارق بمدينتي محائل جنوبا والمجاردة شمالا وهذا الطريق يأتي من الخط الساحلي الذي يبدأ من جيزان حتى الدرب ويفرق على بعد ٢٥ كيلا شمال الشقيق الى الشرق ثم يمر خميس البحر في بلاد عسير تهامة الى محائل شمال خميس البحر ثم الى بارق ثم الى المجاردة *

٢ - الجوية : لا يوجد في تهامة السام^(١) أى مطار جوى بل يذهبون الى جيزان أو أبها لأنها أقرب المطارات لبارق *



١ - تسمى تهامة بارق وبنى شهر وبنى عمرو وبالقرن وسمران وخثعم وغامد وزهران (السام) انظر

خارطة طرق المملكة العربية السعودية مقاس ٣,٠٠٠ و ٣,٠٠٠

الناحية الصحية

لاتزال بلاد بارق تنتظر نصيبها من المستشفيات والمستوصفات الصحية ، ضمن اجزاء المملكة التى تم لها ذلك •
وهذا بيان بالموجود من الناحية الصحية ببلاد بارق :

أ (المستوصفات :

فى بلدة ساحل

١ - مستوصف (أ)


ب (المراكز الصحية :

فى قرية خوش

١ - مركز خوش بارق

فى قرية القريحاء

٢ - مركز خوش القريحاء



الناحية التعليمية

١ - تعليم البنين :

تعال بلاد بارق قسطها من التعليم كغيرها من بلدان ومناطق المملكة الاخرى ، فقد اسست وزارة المعارف عدد من المدارس فى بعض نواحي بارق وفيما يلى بيانات اجمالية بمجموع المدارس والطلاب والفصول ٠ ثم يلى ذلك بيانات تفصيلية للمراحل الموجودة وذلك لعام ١٣٩٨ هـ والتابعة لمنطقة ابها التعليمية :

١ - البيانات الاجمالية :

المرحلة	عدد المدارس	عدد الفصول	عدد الطلاب	المنطقة
الابتدائية	٧	٣٧	٦٠٣	ابها
المتوسطة	١	٤	٥٧	ابها

٢ - البيانات التفصيلية للمرحلة الابتدائية :

منطقة التعليم	عدد الطلبة	عدد الفصول	البلدة	المدرسة
ابها	٦٢	٦	الميفا	ابى بن كعب
ابها	١٤٠	٧	ساحل	جعفر بن ابى طالب
ابها	٨٣	٦	الخوش	الرحاب
ابها	١٢٧	٦	المنيزر	النصر
ابها	١٣٤	٧	القرىحاء	القرىحاء
ابها	٥٧	٥	جمعة اثرب	الامين ^(١)
ابها	جديدة ^(٢)		صعبان	الردة
طالب	٦٠٣	٣٧		٧



(١) المدرسة في قبيلة اثرب ويدرس بها طلبة من بارق .

(٢) اسست في الوقت الذي تم فيه تأليف الكتاب في ١٣٩٨/٤/٢٥ هـ

٣ - المرحلة المتوسطة

متوسطة بارق	ساحل	٤	٥٧	ابها
-------------	------	---	----	------

ب - تعليم البنات :

اسست الرئاسة العامة لتعليم البنات اول مدرسة لها في بلدة ساحل وهذا بيان بفصولها وطالباتها :

المدرسة	البلدة	عدد الفصول	عدد الطالبات	مندوبية
اناث بارق	ساحل	٥	٧٨	محائل



القسم الرابع



بَارِق

بَارِق : كناية ، لسعد بن عدي ، وقد سمي بهذا الاسم لأنه كان غليظ الجسم براق العينين سريع الحركة قوى البأس . وعادة كان العرب ولايزالون يسمون أشهر الرجال . بصفاتهم العظما . ومثله أخيه (المع) . والأصل في بارق هو . سعد بن عدي بن حارثة بن عمرو (مزيقياء) بن عامر (ماء السماء) بن حارثة بن امرئ القيس بن ثعلبة بن مازن بن الازد بن الغوث بن كهلان بن يشجب بن يعرب بن قحطان بن هود (عليه السلام) وقد سميت البلاد باسمه (اى بكنايته) وهو جد بارق . وتقع بلاد بارق في تهامة ما بين خطوط الطول ٤١/٧ ، ٤٢/١٦ شرقا . وخطوط العرض ١٨/٦ ، ١٩/٢ شمالا . يحدها من الشرق قبائل نعص ، بقرة ، أثرب . من تهامة بنى شهر . ومن الغرب مشرف والقوز والحبيل فالبحر الاحمر . ومن الشمال قبيلتي مملح والمجاردة . وبنى عمرو وتهامة . ومن الجنوب الغربي وادى حلى ابن يعقوب ومن الجنوب الشرقي وادى بقرة فالمشول من عسير .



أقسام بلاد بَارِق

تنقسم بلاد بَارِق الى قسمين اساسيين :

١ - آلِ أَعْلَى .

٢ - آلِ حُمَيْضَةَ .

أولاً : آلِ أَعْلَى :

بفتح الالف والعين المهملة : اسم علم : وينقسمون الى ثلاثة

اقسام :

أ (قبيلة آلِ جبلى :

بفتح الجيم المعجمة والباء الموحدة : وهى قسمين :

١ - آلِ صعبان : بفتح الصاد المهملة وسكون العين المهملة : وهم

احدى وعشرون قرية تنتشر قراهم على اودية تُعَيَّب والجُب وشِهَار
والطَّحَل والهَيْجَةَ . وتسيل هذه الاودية فى وادى بقرة وهو آخر مجمعا لها

وقرية صعبان قاعد هذا القسم .

٢ - الميفا : بكسر الميم : وهم اثنتان وعشرون قرية تنتشر قراهم

على اودية جِبَال والجُب والطَّحَل والهَيْجَةَ . وتسيل فى وادى بَقْرَةَ ثم الى
حلى ، والميفاء وقراها هذه تقع بالنسبة لبلاد بَارِق فى الجنوب (انظر

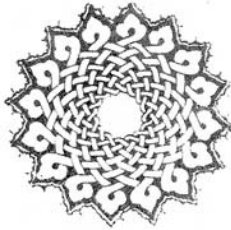
الخارطة) . وقاعدة الميفا قرية الجُب : بضم اوله .

ب) قبيلة آل سباعى :

بضم السين المهملة : ولها سبع وعشرين بلدة وقرية تنتشر على اودية
الركس والردة وشمار والتي تسيل الى شرى ثم الى حلى وقاعدة هذه
القبيلة بلدة سَاحِل • وبها الدوائر الحكومية •

ج) قبيلة آل موسى بن على :

ولها ثلاث وثلاثون قرية تنتشر قراهم على اودية • آل بِلَال ،
وَحَبَّابَ ، والرَّهْوَةَ ، والْفُرْعَةَ ، وِجِبَالِ والتي تسيل الى وادى بقرة ثم الى
حلى بن يعقوب وقاعدة هذه القبيلة قرية الْقَرْيَحَاءِ • وتقع قبيلة آل
موسى بن على فى الجنوب الشرقى لبلاد بارق حيث تحاد قبيلة نُعْصِ
وَبَقْرَةَ من بلاد بنى شَهْر • وعموم قبائل آل أعلى تقع بصفة عامة لبلاد
بارق فى الجنوب (انظر خارطة القبائل) •





قَبَائِلُ بِلَادِ بَارِقَ

ثانيا : آل حُمَيْضَة :

بضم الحاء المهملة وفتح الميم وسكون المثناة التحتية وفتح الضاد
المعجمة ثم تاء مربوطة : وينقسمون الى اربعة اقسام :

أ (قبيلة آل حَجْرَى :

بفتح الحاء المهملة وسكون الجيم المعجمة ثم راء وياء : ولها ثمان
وعشرون قرية تنتشر قراهم على أودية الحَقْبَة والرْدَة وشرى وتسيل في
وادي الحمض وتقع هذه القبيلة في شرق بارق حيث يحدها من الشرق
قبيلة أثْرُب وجبل أثْرُب من بنى شَهْر تهامة قاعدة هذه القبيلة قرية
هَيْتَان •

ب (قبيلة آل سَالِم :

ولها احدى وعشرون قرية تنتشر على أودية شَهَار وَتَعِيبَ والى وادي
شرى وتقع فى الجنوب الغربى بالنسبة لبلاد بارق ومُعظَمها إلى
الغرب • قاعدة هذه القبيلة قرية آل مُصَبِّح •

ج (قبيلة آل عَرَام :

بفتح العين المهملة : ولها ست وعشرون قرية تنتشر قراها على جوانب
وادي شَرَى الكبير وتقع هذه القبيلة وسط بلاد بارق قاعدتها قرية
الغَيُور •

د (قبيلة آل فصَّيْل :

بفتح اوله وكسر الثانى : وتنقسم الى قسمين :

١ - آل فصَّيْل

٢ - فُضْرَيْمَة

١ - آل فصَّيْل : بفتح الفاء وكسر الصاد المهملة : ولهم ثمان وثلاثون

قرية تنتشر على جوانب وادى خاط الكبير وتقع فى الشمال الشرقى لبلاد
بارق يحدهم من الشرق بنى عمرو تهامة وملح من بنى شهر تهامة
وقاعدتهم قرية الشُّقْرَة •

٢ - قُضْرَيْمَة : بضم القاف وسكون الضاد المعجمة وفتح الراء :

ولهم ثلاث وعشرون قرية تنتشر على جوانب وادى خاط الكبير وعلى
جانب وادى جُرَيْمَة من الجنوب • وقاعدتهم قرية المِحَاصَة •

هـ (قبيلة المَهَامِلَة :

بفتح الميم الاولى وكسر الثانية : ولها ثمان عشرة قرية تنتشر قراها

على جوانب وادى ثَعْيَب وشرى والردة • وتقع وسط بلاد بارق (انظر

خريطة القبائل) ولها قاعدة هى قرية العَجَمَة • ويقال لقبيلة المهاملة

(مَهَامِلَة مُمِيضَة) •

القرى والمواضع

الألف

- أبَا الرَّحْمِ : بفتح الراء المهملة المشددة والحاء بعدها ميم : قرية لآل
صعبان من آل جبلى وتقع على وادى الطحل .
- أَبْنُ سَعِيدَانَ : اسم علم لقرية من آل صعبان ايضا من آل جبلى
وتقع على وادى الجُب .
- أَثْرُبُ : جبل (انظر مادة الجبال فيما تقدم) .
- أَثْلَةٌ : بفتح الالف وسكون المثلثة وفتح اللام بعدها ها : قرية لآل
فصيل وتقع على جانب وادى خاط الكبير من شماله .
- الأَضْحَى : جبل (انظر مادة الجبال) .
- الأَعْوَارُ : بسكون الغين المعجمة : قرية لآل سباعى وتقع باسفل
جبل اثرب من غربه ومنها تنحدر سيول الواديين .



الباء

بَادِيٌ : بكسر الدال المهملة : قرية للميفاء من الجبلى

البَاسَّة : بفتح الشين المعجمة : قرية لآل موسى بن على وتقع بين
وادي حباب والفرعة •

بَتَّالٌ : بفتح اوله وثانيه ثم تشديده : قرية لآل موسى بن على وتقع
بجانب وادي الفرعة من شماله الى الجنوب من القريحاء •

البَّرَاق : بفتح الباء والراء المشددة : قرية للميفاء من آل جبلى
البَرِّقَاء : بفتح اوله وسكون الثانى : قرية لآل صعبان من آل جبلى
وتقع على وادي شرى •

البَشَامَة : بالفتح : قرية لآل موسى بن على وتقع مابين واديين
العيرية وحباب •

بَقْرَة : وادى (انظر مادة الاودية فيما تقدم) •

آلِ بِلَال : وادى (انظر مادة الاودية فيما تقدم) •

البَيْدَاء : بفتح اوله : قرية لآل عرام تقع شمال وادي شرى •

البَيْدَاء : بفتح اوله : قرية لآل عرام تقع شمال وادي شرى •

البَيْضَاء : بفتح الباء الموحدة التحية وسكون المثناة التحتية : قرية
لآل حجرى وتقع شمال وادي شرى •

البَيْضَاء : جبل (انظر مادة الجبال) •

التاء

- تَرْيَبَة : بفتح أوله وسكون الراء وفتح ما بعدها : قرية لآل فصيل
وتقع بجانب وادى خاط من شماله •
تَرْيَبَة : كسابتها : قرية لقضيمة وتقع بجانب وادى خاط من شماله
وهى باعلى القبيلة •


الشاء

- تَعْيَب : بفتح المثلثة والعين المهملة وكسر المثناة التحتية بعدها باء :
وهى قرية لآل صعبان من آل جبلى وتقع بوادى تعيب •
تَعْيَب : وادى (انظر مادة الاودية) •
تَرْيَبَان : بكسر اوله وفتح الراء وسكون المثناة التحتية : قرية لآل
سباعى وتقع جنوب شرق وادى شرى •
الْتِمْسَالَة : بكسر اوله وتشديده : قرية لآل سباعى وتقع فى الجنوب
الشرقى لوادى الركبس •



الجيم

- جِبَال : بكسر اوله وادى (انظر مادة الاودية فيما تقدم)
- الجُب : بضم اوله : وادى (انظر مادة الاودية فيما تقدم)
- الجُب : بضم المعجمة بعدها موحدة تحتية : قرية تكون قاعدة للميفاء من آل جبلى وتقع بوادى الجب المسمى بها ، وبها شيخ القبيلة / محمد بن على السلومى البارقى *
- جُرَيَّة : بكسر اوله او بضمه (انظر مادة الاودية)
- الجِفْلَة : بفتح أوله وسكون الفاء : قرية من آل سباعى وتقع على وادى الركن من جنوبه الشرقى *
- الجَمَاء : بالفتح : قرية لآل موسى بن على وتقع على جانب وادى آل بلال من شماله *
- آل جِيْفَان : بكسر اوله : قرية لآل موسى بن على وتقع باعلى وادى آل بلال *



الحاء

- الحَبَاب : بالفتح : قرية للميفاء من آل جبلى تقع بوادى جبال
- حَبَّاب : وادى انظر الاودية
- حَبَّاب : جبل : انظر الجبال
- الحَبَّاطَة : بفتح الاسم : قرية لآل موسى بن على تقع بجانب وادى آل بلال من شماله • ويقال لها (حَبَّاطَة ريان)
- الحَبَّاطَة : كسابقتهما : قرية لآل موسى بن على تقع فى الجنوب الشرقى من وادى بلال
- الحبياء والسود : بفتح اوله وسكون الثانى وفتح السين المهملة وتشديدها وفتح الواو : قرية واحدة تنقسم فى اسمها وتقع فى ملتقى وادى الفرعة وحباب وهى لآل موسى بن على
- الحبيل : بفتح اوله وكسر الثانى : قرية لآل عرام تقع على جانب وادى شرى من شماله • وكثيرا مايرد اسماء كهذا (الحبيل) فى كافة القبائل ومعناه ان هذا الموضع كان مقر الوضع منتجاتهم الزراعية ثم تركم فى صفة البناء وتحبل اى تربط بالحبال
- الحَجَّانِي : بفتح اوله وكسر النون : قرية لمهاملة (حَمِيضَة) تقع فى الشمال الغربى من وادى ثعيب

الحَدَاب : بكسر اوله : قرية لمهاملة (مَحْيُضَة) تقع في شرق وادى ثعيب •

حَدَبُ الْأَشْرَاف : بفتح اوله وثانيه : قرية لآل سالم تقع في شرق وادى شهارة •

الحَدَبَة : بالفتح : قرية لآل صعبان من آل جبلى تقع بوادى الطحل من الشمال الغربى •

الحَدَب : بالفتح : ويقال الحداب وهو جمع حدب : قرية لآل حجرى تقع شمال غرب وادى الحقبية •

حَدَب شَيْبَان : كسابقه : قرية لآل حجرى وتقع فيما بين وادى شرى والحقبية •

الحَدَبَة : بالفتح : قرية لآل سباعى تقع جنوب غربى جبل الاضحى •

الحَدَب : كسابقه : ويقال حدب القفيل : قرية من آل سالم تقع شمال وادى الركن •

حَدَق : بفتح اوله وثانيه بعدها قاف : قرية لآل موسى بن على تقع شرق وادى آل بلال وغرب جبل ريدان •

الحَدَف : بالفتح : قرية لآل موسى بن على تقع في الشمال الشرقى لقرية القريحاء •

- الحُرْقَة : بضم اوله وسكون الراء وبعض السكان بفتح الراء ثم قاف
 مفتوحة قرية للميفاء من آل جبلى تقع بوادى الطحل •
- الحَسَا : بفتح اوله : اسم علم لقرية لآل موسى بن على تقع بين
 وادى حباب وآل بلال •
- الحَسَاة : بالفتح : قرية لآل فصيل وتقع هذه القرية فى اعلى قرى
 القبيلة من الشرق وعلى جانب وادى خاط من شماله •
- حَقَّة : بفتح اوله وثانيه مع التشديد بعده هاء : قرية لآل فصيل فى
 غرب القبيلة وعلى جانب وادى خاط من جنوبه •
- الحَصَمَة : بالفتح : قرية لمهاملة (حميضة) تقع فى الشمال الغربى
 من وادى ثعيب •
- الحَصَمَة : بفتح اوله وسكون الصاد : قرية لآل حجرى تقع فى
 جنوب شرق وادى الحقبه •
- الحُصَيْن : واحدها حصن : بضم اوله وسكون الثانى وفتح النون
 الاولى : قرية لآل موسى بن على تقع بجانب وادى آل بلال من
 شماله •
- الحُصَيْن : كسابقتها : قرية لآل صعبا من آل جبلى تقع بوادى
 شهار •
- الحُصْن : بالفتح : قرية لآل صعبان من آل جبلى تقع بوادى
 شهار •

الحَصْن : كسابقه : قرية لآل فصيل تقع في شرق القبيلة وعلى

• جانب وادى خاط

الحَفْنَة : بفتح اوله وسكون الفاء : قرية من آل سالم تقع شمال

• وادى الركس

حَقْو آل بِنْ جَوْدَة : بفتح اوله وسكون القاف : قرية لآل سالم تقع

• شمال وادى الركس

حَقْو الحَدِيد : كسابقتها : قرية لآل فصيل تقع في شرق القبيلة

• وعلى وادى خاط من شماله

حَقْو السَّلَم : كسابقتها : وفتح السين المشددة : قرية لآل حجرى

• يقع باعلى وادى الحقة

حَقْو العَبِيد : كسابقتها : قرية لآل سالم وتقع شمال وادى الركس •

حَقْو العَبِيد : كسابقتها : قرية لآل سالم وتقع شمال وادى الركس •

حَقْو قَتْرَوَى : كسابقتها : قرية لآل عرام تقع على جانب وادى

• شرى وفي الشمال الشرقى لجبل فتروى •

حَقْو آل مِلْح : كسابقتها : قرية لآل عرام تقع بجانب وادى شرى

• من جنوبه •

حَقْو آل مَنَاع : كسابقتها : قرية لآل سالم وتقع شرق وادى

• شهر •

الحَمَاطَة : بالفتح : اسم علم لقرية لآل سباعى تقع شرى وادى

• الركس

الحَمْرَاء : اسم علم : لقرية لآل عرام تقع بجانب وادي شرى من
شماله •

الحَمُض : وادي : انظر الاودية •

الحَوَازَات : بفتح اوله وسكون الواو : قرية تقع شمال وادي حباب
يقال لها الرهوة والحوازات انظر حرف الراء •

الخاء

الخَادَّة : بفتح الدال المهملة : قرية لآل حجري وتقع الى الغرب من
قرية هتان القاعدة وشمال وادي شرى •

الخَادَّة : كسابتها : قرية لآل موسى بن علي وتقع بين واديين ال بلال
وحباب •

الخَادَّة : كسابتها : قرية لمهاملة (حميضة) وتقع شرق وادي
ثعيب •

خَاطُ : وادٍ كبير (انظر الاودية فيما تقدم) •

الخَالِص : بكسر اللام : قرية للمهاملة وتقع غرب وادي ثعيب •

الخُبْيَان : بضم الخاء المعجمة وسكون الموحدة : قرية لآل سالم وتقع
شرق وادي شهارة •

الخَرْبَاء : بفتح اوله وسكون الراء : قرية للمهاملة وتقع على وادي
ثعيب من الغرب •

الخَرْبَاءُ : كسابقتها : قرية لآل عرام وتقع على وادى شرى من جنوبه الشرقى •

الخَرْبَاءُ : كسابقتها : قرية لآل حجرى تقع فى الجنوب الشرقى لوادى الفقيه •

الخَرْبَاءُ : كسابقتها : قرية لآل سباعى تقع جنوب قرية ثريبان جنوب وادى شرى •

الخَرْبَاءُ : كسابقتها : قرية لقضيمة تقع على جانب وادى خاط من جنوبه •

الخَرْصُ : جبل انظره فى مادة الجبال •

الخَرِيقَيْنُ : بفتح اوله وكسر الراء وسكون المثناة التحتية الاولى وفتح القاف بعدها مثناة تحتية ونون : قرية لآل عرام تقع فى الجنوب الشرقى لوادى شرى •

الخَسْتَاءُ : بفتح اوله وسكون الثانى : قرية لآل موسى بن على تقع بجانب وادى آل بلال •

الخَطِيمُ : بفتح الاول وكسر الثانى : قرية لآل سباعى تقع شرق وادى شهار جنوب جبل الاضحى •

الخَضْرَاءُ : بفتح اوله وسكون الثانى : قرية لآل صعبان من آل جبلى تقع بوادى ثعيب من غربه •

الخِيَاصَّةُ : بكسر الخاء وكسر الصاد المهملة بعدها • مثناة تحتية

مشددة : قرية لآل عرام تقع فى الجنوب الشرقى لوادى شرى •

الْحَوْشُ : بفتح اوله وسكون الواو بعدها شين معجمة : قرية كبيرة
لمهاملة (حميضة) وتقع الى الغرب من وادى شرى ويقال لها خوش
بارق •
الْحَيَّال : اسم علم لقرية من قرى آل فصيل وتقع شرق القبيلة
وعلى جانب وادى خاط من شماله •

السدال

الدَّبْعَة : بفتح الدال المشددة وسكون الباء الموحدة او فتحها
ويلفظها السكان بالسكون اكثر من الفتح : ويجعلون قبل الاسم حرفي
(أم) كما ينطق سكان تهامة لتصبح (أم دَبْعَة) : وهي قرية لآل
فصيل وتقع باسفل قرى القبيلة من الغرب وعلى جانب وادى خاط من
جنوبه •
الدَّسُّ : بكسر اوله : قرية لآل فصيل وتقع الى الغرب ايضا من
قرية الدبعة ، وعلى جنوب وادى خاط •
دَلْسَهُم : بفتح اوله وسكون الثانى : قرية لآل سباعى وتقع جنوب
شرقى وادى شرى قرب جبل الراحة •
الدَّوَلَج : بفتح الدال المشددة وسكون الواو : قرية لآل فصيل وتقع
باعلى قرى القبيلة من الشرق وبجانب وادى خاط من شماله •

الراء

- الرَّابِخَ : بالفتح : قرية لقضريمة وتقع بجانب وادي جرية من جنوبه •
- الرَّاحَةَ : بالفتح : قرية لقضريمة وتقع بجانب وادي خاط وجرية •
- الرَّاحَةَ : كسابقه : جبل (انظر مادة الجبال) •
- الرَّجَعَ : بالفتح وتشديد الراء : قرية لآل موسى بن علي وتقع شمال وادي لآل بلال •
- الرَّجَعَ : كسابقه : قرية لآل عرام وتقع شمال الوادي شري •
- رَحْبَةَ : بفتح اوله وسكون المهملة وفتح الموحدة التحتية : قرية لآل فصيل وتقع بجانب وادي خاط من جنوبه •
- الرَّدْمُ : بفتح المهملة وسكون الثانية : قرية لقضريمة وتقع بجانب وادي خاط من شماله •
- الرَّدَّةُ : بفتح المهملتين وتشديد الثانية : قرية لصعبان من آل جبلي وتقع بوادي ثعيب •
- الرَّدَّةُ : كسابقه : وادي (انظر الاودية فيما تقدم) •
- الرَّصُ : بفتح اوله مشددا : قرية لمهاملة (حميضة) وتقع فيما بين قرى الخرباء والحفصمة بجانب وادي ثعيب من غربه •

الرَّص : كسابقتها : قرية لآل موسى بن علي وتقع على جنوب وادي
الفرعة •

الرَّكْس : وادي (انظر الاودية) •

الرَّمَادَة : بالفتح : قرية للميفاء من آل جبلي وتقع على جانب وادي
جبال قرب جبل الفاتح •

الرَّهْوَة والحَوَزَات : قرية لآل موسى بن علي وتقع عند ملتقى وادي
الفرعة وال بلال •

رَيْدَان : جبل كبير (انظره في الجبال) •

الزاي

الزَيْبِيَّة : بفتح الزاي المشددة وكسر الموحدة التحتية بعدها مشاة
تحتية فباء موحدة مفتوحة : قرية لآل سباعي وتقع على جانب وادي
شري من جنوبه والى الجنوب شرق قرية ثريان •

السين

سَاحِل : بكسر الحاء المهملة : بلدة كبيرة هي مركز بلاد بارق
(انظرها ص ٣٤) وبها الشيخ العام : عبدالله بن حسن زعبان •
السَّادَة : بفتح المهملتين وتشديد الاولى : قرية لآل سالم وتقع باعلى
وادي شعيب •

- آل سَالِم : اسم علم لقرية للمهملة (انظر حرف الكاف)
- السَّيْل : اسم علم لقرية لآل فصيل وتقع جنوب وادى خاط
- السَّيْدَة : بفتح المهملتين وتشديد الاولى وتلفظ بكسرهما : قرية لآل
- سباعى وتقع شمال الواديين وشرق الركنس •
- السَّر : بكسر اوله وتشديد : قرية لآل سباعى تقع جنوب وادى
- الركنس •
- السَّعَى : بكسر اوله وتشديده وكسر المهملة : قرية لقضيمة تقع
- بجانب بوادى جرية •
- السَّلَم : بفتح اوله وتشديده وفتح الثانى : قرية للمهملة تقع باعلى
- وادى ثعيب •
- السَّلَمَة : جبل (انظر فى الجبال)
- السَّوْد : بفتح اوله وتشديده (انظرها فى حرف الحاء)
- السَّوْدَاء : بفتح اوله مشددا وسكون الواو : قرية للميفاء من آل
- جبلى تقع بوادى جبال •
- السَّوْدَاء : كسابتها : قرية لقضيمة تقع على جانب وادى خاط
- وهى اقصى قرى القبيلة من الغرب •



الشين

الشَّارِقَة : بفتح الشين المشدودة وكسر الراء : قرية لآل فصيل تقع على جانب وادى خايط من شماله وهى اقصى قرى القبيلة من الشمال الغربى .

الشَّاطِئِي : اسم علم لقرية لآل سباعى وتقع على جانب وادى الركب من الشمال .

الشَّامِيَّة : بكسر الميم وتشديد المثناة التحتية مفتوحة : قرية لآل سباعى وتقع على جنب وادى الرده من شرقه .

الشَّائَة : بفتح النون : قرية لآل حجرى تقع شمال وادى الحقبه .

الشَّجَاء : بفتح الشين المشددة : قرية لآل موسى بن على تقع على وادى آل بلال .

الشَّرَادِيَّة : بفتح الشين المشددة وكسر الدال المهملة : قرية لآل حجرى تقع شمال وادى شرى .

الشرف : بفتح الشين المشددة وفتح الراء : قرية للميفاء من آل جبلى وتقع بوادى جبال من أسفله .

شَرِي : بفتح الشين وسكون الراء بعدها يا : قرية لمهاملة حميضة وتقع شرق وادى ثعيب .

شُرَيْيَ : وادى انظر الاودية •

الشَّعْبُ : بكسر الشين المشددة وسكون العين المهملة : قرية للميفاء

من آل جبلى تقع بوادى جِبَال •

الشَّعْبُ : كسابقتها : قرية لآل سباعى تقع بأسفل جبل الاضحى

من جنوبه •

شِعْبَ الحَذَفَ : بكسر اوله وسكون العين وفتح الحاء والذال : قرية

لآل موسى بن على وتقع غرب وادى الفرعة •

شِعْبُ سَاقِيَه : قرية لقضريمة وتقع بجانب وادى خاط من شماله •

شِعْبُ سَيَّال : قرية لقضريمة تقع بجانب خاط من جنوبه •

شِعْبُ الشَّقَبَ : قرية لقضريمة تقع بجانب وادى خاط من جنوبه •

شِعْبَ آل عَائِض : قرية لآل فصيل تقع على جانب خاط من

شماله •

شِعْبُ عَمْلَوَان : قرية للميفاء من آل جبلى تقع بوادى الطحل من

أسفله •

شِعْبُ العَيْنَيْنِ : قرية للميفاء من آل جبلى وتقع بوادى الحب •

الشَّعْبَةَ : بكسر الشين المشددة وسكون العين وفتح الباء : قرية لآل

فصيل تقع على جانب وادى خاط من جنوبه •

شَعْيَه : بفتح اوله وثانيه والياء المشددة : قرية لآل فصيل تقع الى

الجنوب من وادى خاط •

الشَّمْرَاء : جبل انظره فى الجبال •

الشُّفْرَه : بفتح الشين وسكون القاف وفتح الراء : قاعدة آل
الفصيل وتقع على جانب وادى خايط من شماله بها شيخ القبيلة / صغير
بن مطافر البارقى •

شَقْبَان : بفتح اوله وسكون الثانى : قرية للميفاء من آل جبلى تقع
بوادى الجب •

آل شَقْفِي : بالفتح : قرية لآل عرام وتقع جنوب وادى شرى •
شَقْيُص : بفتح اوله : قرية لآل موسى بن على تقع باسفل وادى آل
بلال من غربه •

الصاد

الصَّاب : بفتح اوله وتشديده : قرية لمهاملة (حميضة) وتقع فى
الجنوب الشرقى من وادى ثعيب •

صَالِح : اسم علم لقرية لمهاملة (حميضة) وتقع فى الجنوب الغربى
من وادى ثعيب ويتبعها قرى صغيرة متجاورة •

صَعْبَان : بفتح اوله وسكون العين المهمله : قرية لآل فصيل تقع
الى الجنوب من وادى خايط الكبير •

صَعْبَان : كسابقتها : قرية وقاعدة لآل صعبان احد اقسام قبيلة آل
جبلى حيث بها شيخهم : محمد بن غشام البارقى • وبها مدرسة
ابتدائية هى مدرسة الردة •

الصَّفَا : بفتح اوله وتشديده : قرية لآل سباعى تقع شرق وادى

• الردة

الصَّنْفِيَّة : اسم علم لقرية من آل عرام تقع شرق وادى شرى •

الصَّلَال : بفتح اوله وثانيه وتشديدهما : قرية لآل حجرى تقع

جنوب غرب وادى الحقبة •

الصَّلَال : كسابتها : ويقال خبت الصلال : موضع ومورد يقع في

الجنوب الغربى من وادى ثعيب •

الضاد

ضَوَاحِي الخوش : قرية لآل حجرى تقع في الشمال الغربى لوادى

• الحقبة

الطاء

• الطَّحَل : وادى ؛ انظره في الاودية فيما تقدم

العين

• عَاطِف : اسم علم لقرية لآل سالم تقع في شرق وادى ثعيب •

• العَايِنَة : بالفتح : انظر حرف الباء

• العَجْمَة : بالفتح : قرية كبيرة وقاعدة لقبيلة المهاملة (حَمِيضَة)

تقع في اسفل جبل صخرى صغير من شرقه الى الشرق من وادى

ثعيب • بها شيخ القبيلة / الشيخ عبد الرحمن بن حسن بن زاهر

(دَحْمَة) البارقى وبها سوق اسبوعى هو يوم الاربعاء •

العَدَن : بالفتح : قرية لآل صعبان من آل جبلى تقع بوادى الجب *
العَدَن : كسابتها : قرية لآل فصيل تقع بجانب وادى خايط من
جنوبه *

عَدَوَان : اسم علم : لقرية لآل موسى بن على وتجاور هذه القرية
لقاعدتهم القريحاء من الغرب *

العُرَاة : بضم اوله : قرية لقضيمة من آل فصيل وتقع بجانب
وادى خايط من جنوبه *

العُرُقُوب : بفتح اوله وسكون الثانى : قرية لقضيمة من آل فصيل
تقع بجانب وادى خايط من جنوبه وهى اقصى قرى القبيلة من الجنوب
الغربى *

العُرُقُوب : كسابتها : قرية لآل فصيل تقع بجانب وادى خايط من
جنوبه وهى اقصى قراهم من الجنوب الغربى *

العُرُوض : جمع عرض : وهى بضم اوله وبعض السكان يكسر
اوله : قرية لآل سباعى تقع فى منحنى وادى الركب من شماله
الشرقى *

العُسْرَة : بضم اوله وسكون المهملة بعدها راء مفتوحة : قرية للميفاء
من آل جبلى تقع باسفل وادى جبال *

العِسْف : بكسر العين وسكون السين المهملة بعدها فاء : قرية لآل
موسى بن على تقع باعلى وادى آل بلال *

عَضُوضَة : بفتح اوله وضم الثانى : قرية لآل موسى بن على تقع

غرب جبل ريدان وشرق قاعدتهم قرية القريحاء •

آل عَطِيفَة : بفتح اوله وكسر الطاء المهملة : قرية لآل صعبان من

آل جبلى تقع باعلى وادى الطحل •

عَفَّاس : بالفتح : قرية لآل حجرى تقع جنوب شرقى وادى

شرى •

العِقَالَة : بكسر اوله أو ضمه : قرية لآل صعبان من آل جبلى وتقع

بوادى الجب •

العَلْب : بكسر اوله وسكون الثانى : قرية لآل سباعى تقع جنوب

جبل صعبان (الاحمر) جنوب الاضحى •

عَنَيْكِر : بفتح اوله وثانيه : قرية لآل عرام وتقع شمال وادى شرى •

العَيْسَى : بكسر اوله : اسم علم لقرية لقضيمة تقع بجانب وادى

جُرِيَة من جنوبه •

آل عَيْشَى : بفتح اوله : اسم علم لقرية لآل سباعى تقع فى منحى

وادى الركب من جنوبه •

العَيْرِيَة : بفتح اوله وسكون ثانيه وكسر الراء : قرية للميفاء تقع

باسفل وادى الطحل •

العَيْرِيَة : وادى انظر الاودية •

العَيْنَة : بفتح اوله وسكون الثانى وفتح الثالث : قرية لقضيمة تقع

بجانب وادى جرية من جنوبه •

الغين

- عُرَابَةٌ : بضم الغين وفتح الباء الموحدة التحتية : قرية لقضريمه وتقع بجانب وادى جريه من جنوبه •
- العَلَافِيَّةُ : بفتح الاول والثانى وكسر الفاء : قرية لآل فصيل وتقع بجانب وادى خاط من جنوبه •
- العَيْوُورُ : بفتح اوله وسكون الثانى وفتح الواو بعده راء : قرية لآل عرام وهى قاعدتهم حيث بها شيخ القبيلة / غازى محمد عواض البارقى وتقع بجانب وادى شرى من جنوبه •

الفاء

- الفَالِجُ : بكسر اللام بعدها جيم معجمة : قرية لآل عرام وتقع جنوب وادى شرى •
- الْفَرَعُ : بالفتح : قرية لآل صعبان من آل جبلى وتقع باعلى وادى الجب •
- الْفَرَعَةُ : بفتح اوله وسكون الرء وفتح العين : قرية لآل موسى بن على وتقع على وادى الفرعة الذى يسئل فى وادى حباب •
- الْفَرَعَةُ : كسابقتها : قرية لآل عرام وتقع على وادى شرى •
- الْفَرَعَةُ : وادى (انظره فى الاودية فيما تقدم) •
- فَقْعَةٌ : بفتح اوله وسكون ثانيه : قرية للميفاء من لآل جبلى •

فَقْعَة : كسابقتها : قرية لآل موسى بن علي وتقع باعلى جبل ريدان
من شماله الغربي •

الفَلَيْقُ : بفتح اوله كسر اللام : قرية لآل فصيل وتقع بجانب وادي
خاط الكبير من شماله •

الفُوْهَة : بضم اوله وفتح باقى الاسم مع تشديد الواو : قرية يتبع لها
عدد من القرى وهى لآل حجرى وتقع جنوب شرق وادي شرى •

القاف

القَائِلُ : بكسر الموحدة التحتية : قرية لآل صعبان من آل جبلى تقع
بوادي شهار •

القَائِلُ : كسابقتها : قرية للميفاء من آل جبلى تقع بوادي جبال •
القُرْصُ : بضم اوله : اسم علم لقرية لآل عرام تقع شمال وادي
شرى •

القَرْنُ : بفتح اوله وسكون الراء : قرية للميفاء من آل جبلى وتقع
باسفل وادي جبال •

قَرْنُ عَامِرٍ : كسابقتها : قرية لآل فصيل تقع بجانب وادي خاط من
شماله •

قَرْنُ مَحْلَدٍ : كسابقتها : قرية لآل عرام وتقع شمال وادي شرى •
القُرَى : بضم اوله وفتح ما بعده : قرية لآل فصيل تقع بجانب وادي
خاط من جنوبه •

القُرَيْحَاءُ : يضم اوله ومن السكان من ينطقونها بالفتح والكسر :
وفتح الراء وسكون المثناة التحتية : هي قاعدة قبيلة آل موسى بن علي
حيث بها مدرسة ابتدائية بنين ومركز صحي وبها شيخ القبيلة الشيخ /
هياز بن فائز البارقي • وتقع الى الغرب من جبل ريدان وعلى جانب
وادي آل بلال من الجنوب الشرقي •

القَطْفَةَ : بالفتح : قرية لآل حجرى تقع فى الجنوب الشرقى لوادى
شرى •

القَطِيف : بفتح أوله وكسر الثانى : قرية لآل عرام تقع شمال وادى
شرى •

القَطِيف : كسابتها : قرية لمهاملة (حميضة) تقع جنوب شرقى
وادي ثعيب •

القَفَيْل : بفتح اوله وكسر الفاء وسكون المثناة التحتية بعدها لام :
قرية لآل صعبان من آل جبلى وتقع بوادى الطحل •

القَفَيْل : كسابتها : قرية للميفاء من آل جبلى وتقع بوادى جبال •
القَفَيْل : كسابتها : قرية لآل سباعى تقع غرب جبل اثرب وجنوب
وادي شرى •

القَلْبَاءُ : بفتح اوله وسكون الثانى : قرية لآل موسى بن علي وتقع
الى الشمال من وادى آل بلال •

القَلْبُ : اسم علم لقرية من آل موسى بن علي تقع باسفل وادى آل
بلال من الشمال الغربى •

القَهْبَاءُ : بفتح اوله وسكون الهاء : قرية لآل عرام تقع شمال وادى

شرى *

القَهْبَاءُ : كسابتها : قرية لآل صعبان من آل جبلى تقع ما بين

وادى الطحل وشهار *

القَهْبَاءُ : بفتح اوله وثالثه وسكون ثانية : قرية لآل سباعى تقع

جنوب وادى الركنس *

الكاف

الكَارِبَةُ : بكسر الراء وفتح الباء : قرية لآل موسى بن على وتقع الى

الشرق من القريحاء قاعدة القبيلة *

الكَنْبِيُّ : بفتح الكاف والنون : قرية لآل سالم وتقع غرب وادى

شرى *

كَنْبِيُّ آل سَالِمٍ : كسابتها : قرية للمهملة (حميضة) وتقع فى

الجنوب الغربى لوادى ثعيب *

كَنْبِيُّ : كسابتها : قرية لآل حجرى وتقع ما بين وادى شرى

جنوباً والحقبة شمالاً *

كَنْشَلَةُ : بفتح اوله وسكون النون وفتح الشين المعجمة : قرية

لقضريمة من آل فصيل وتقع بجانب وادى خاط من جنوبه *

كُوْزَرَةَ : بفتح اوله وسكون الثانى : قرية لآل فصيل وتقع بجانب

وادى خاط من شماله *

اللام

السُّلَمَاءُ : وينطقها السكان (أُمُّ لَسْلَمًا) بفتح اللامين وسكون السين المهملة : قرية للميفاء من آل جبلى تقع بوادى جبال غرب قرية الميفاء •

اللُّوْحُ : (أُمُّ لَوْح) كما ينطق السكان بالفتح : قرية لآل صعبان من آل جبلى تقع فى ما بين وادى شعيب والجب •

الميم

المَبْتَى : بفتح اوله وسكون الثانية : قرية لآل موسى بن على وتقع شمال غرب وادى آل بلال •

المَبْتَى : كسابتها : قرية لآل فصيل وتقع بجانب وادى خاط من جنوبه •

مَجْرِنَةٌ : بفتح اوله وسكون الجيم وكسر الراء وفتح النون : قرية لآل موسى بن على وتقع جنوب شرق وادى الفرعة •

المَحَاثَةُ : بفتح اوله والمثلثة : قرية لآل عرام تقع فى الجنوب الشرقى لوادى شرى •

المَحَارِيرُ : بفتح اوله وكسر الراء الاولى قرية لآل صعبان من آل جبلى تقع بوادى شهار •

مَحَلَّ سِفْيَان : اسم علم لقرية لآل سالم وتقع جنوب شرقي وادي
الركس •

المَحَاَصَة : بالفتح : قرية هي قاعدة قبيلة قضيمة من آل فصيل
وتقع في الوسط ما بين وادي خاط • وجريه وبها شيخهم / محمد ابن
مبيت •

مَحْسُوشَة : بفتح اوله وسكون الثاني : قرية لآل عرام تقع شرق
وادي الحقبه •

المَدُورَة : بضم اوله وفتح الثاني وفتح الواو المشددة : قرية لآل
عرام • تقع في الجنوب الشرقي بوادي شري •

المَرَاة : بالفتح : قرية لآل موسى بن علي تقع في الجنوب الغربي
للقبيلة وعلى وادي جبال من غربه •

المَرَاة : كسابتها : قرية للميفاء من آل جبلي وتقع على وادي
جبال •

المِرْتَزَة : بكسر اوله وسكون ثانيه وفتح الثالث والرابع وتشديده :
قرية لآل فصيل وتقع بجانب وادي خاط من جنوبه •

المِرْتَمَض : بكسر اوله وسكون الراء وفتح الثالث والرابع ، قرية
لآل موسى بن علي تقع في ملتقى وادي الفرعة وآل بلال •

المِرْوَاء : بفتح اوله وسكون الراء : قرية لآل حجري وتقع بجانب
وادي الحقبه من جنوبه الشرقي •

- مِرْوَح : بالكسرى وبالضم وفتح الراء والواو المشددة بعدها حاء
- مهملة قرية : لآل سالم تقع في جنوب شرقي وادى الركنس
 - السَمْرَوَان : قرية لآل عرام تقع في الجنوب الشرقي لوادى شرى
 - السَمْرَوَة : قرية لآل عرام وتقع في شمال وادى شرى
 - السَمْرَوَة : كسابقتها قرية للمهاملة (حميضة) تقع على جانب وادى
• ثعيب من شرقه
 - السَمْرِيَّعَة : بالكسر وبالضم لأوله وفتح الراء : قرية لآل عرام تقع
في الجنوب الشرقي بوادى شرى
 - مَزْبُورَة : بفتح اوله وسكون الزاى قرية لآل عرام تقع شرق وادى
الحقبة
 - المزبورَة : كسابقتها : قرية : لآل حجرى وتقع في ما بين وادى
الحقبة وشرى
 - مَسْتُور : اسم علم لقرية لآل سباعى وتقع غرب جبل الاضحى
 - مَسْعَرَيْن : واحدها مسعر : اسم علم لقرية لآل صعبان من آل
جبلى تقع غرب جبل الاضحى
 - المَشْبَاح : بكسر اوله وسكون المعجمة : قرية لآل فصيل تقع
بجانب وادى خاط من جنوبه وهى أعلى قرى القبيلة من الشرق
 - المَشْبَاح : جبل انظر الجبال
 - مَشْرِف : اسم علم لقرية لآل سالم تقع شمال وادى الركنس

السَّمْسَعَر : اسم علم لقرية لآل حجرى تقع فى وادى شرى من جنوبه الشرقى •

السَّمْسَعُورَة : بفتح اوله وسكون الثانى : قرية لآل فصيل تقع بجانب وادى خاط من جنوبه •

آل مُصَبِّح : بضم اوله : اسم علم لقرية هى قاعدة آل سالم تقع بأعلى وادى الجب بها شيخهم زاهر بن سلطان بن حسن •

السَّمْعَبُود : اسم علم لقرية من آل فصيل وتقع بجانب وادى خاط من جنوبه •

السَّمْرُقَة : بفتح اوله وسكون المعجمة وفتح المهملة : قرية لقضيمة تقع فى الشمال الشرقى لقاعدتهم المخاضة •

مَقْطَة : بفتح اول وسكون القاف وفتح الطاء المهملة : قرية لآل فصيل وتقع بجانب وادى خاط من جنوبه •

السَّمْرَاء : جبل انظره فى الجبال •

المِقْوَس : بكسر اوله وفتح القاف والواف المشددة : قرية لقضيمة تقع فى جنوب وادى خاط •

المَّلْحَاء : بفتح اوله وسكون الثانى قرية لقضيمة تقع شمال وادى خاط •

السَّمْنَزَل : اسم علم لقرية من قضيمة تقع فى الشمال الشرقى من قاعدتهم المخاضة •

- السَّمْفُشَّة : بفتح اوله وسكون النون وفتح الفاء والشين المعجمة :
- قرية للميفاء من آل جبلى تقع بوادى الحب •
- السَمِيْظِر : قرية كبيرة لآل سالم وآل عرام والمهاملة وتقع فى شمال
بلدة سَاحِل وعلى جانب وادى الركبس •
- السَمِيْفَاء : قرية للميفاء من آل جبلى وتقع بوادى الحب بأسفله وعند
مَصْبَه فى وادى جبال •

النون

- النَّحْلَة : اسم علم لقرية من آل فصيل تقع بجانب وادى خاط من
جنوبه •
- النُّصْب : بضم الاسبم : قرية لآل صعبان من آل جبلى تقع باعلى
وادى الطحل •
- النُّصْب : كسابقتها : قرية لآل سباعى وتقع باسفل جبل الراحة •
- نَصْب الحَادَّة : بفتح الدال المهملة : قرية لآل سالم تقع على جانب
وادى الركبس من غربه •
- نَعِيْب : بفتح النون وكسر العين المهملة بعدها ياء فباء : قرية لآل
فصيل تقع بجانب وادى خاط من جنوبه وفى اقصى القبيلة من الجنوب
الغربى •
- نَقَب : بالفتح : ويلفظها السكان (ام نقب) وهى قرية لآل فصيل
تقع بجانب وادى خاط الكبير من جنوبه •

الهاء

- هَيْتَان : بكسر الهاء وسكون المثناة الفوقية : هى قاعدة قبيلة آل حجرى حيث بها شيخ القبيلة الشيخ / محجرى بن جده بن هيزاع .
وتقع فى اسفل جبل هتان من الغرب .
- هَدَانِ الْأَسْفَل : بفتح الهاء : قرية لآل فصيل تقع بجانب وادى خاط من شماله .
- هَدَانِ الْأَعْلَى : كسابتها : قرية لآل فصيل تقع بجانب وادى خاط من شماله وهى الى الشرق من القرية السابقة .

الواو

- الْوَادِيَّان : ويلفظها السكان الواديين : قرية لآل سباعى وتقع فى ملتقى الواديان عند مصبها فى وادى الركنس .
- الْوَادِيَّان : انظر ذلك فى الاودية .
- الْوَجَاء : بكسر الواو : قرية لآل سباعى تقع جنوب وادى شرى .
- الْوَجْد : بفتح الواو وسكون الجيم : قرية لقضيمة تقع بجانب وادى خاط من شماله .
- الْوَصِيْل : بفتح الواو وكسر الصاد ثم ياء ولام : قرية لقضيمة تقع بجانب وادى خاط من جنوبه .
- الْوَعَائِر : قرية لآل حجرى تقع شمال قرية هتان قاعدة القبيلة .

المراجع

الاكليل ج ١ : الهمداني

صفة الجزيرة العربية : الهمداني

الطبقات : لابن سعد

جمهرة انساب العرب : لابن حزم

الرحلة اليبانية : للبركاتي

تاريخ عسير : للنعمي

معجم القبائل : عمر رضا كحالة

قلب جزيرة العرب : فؤاد حمزة

سراة غامد وزهران : حمد الجاسر

السيرة النبوية : لابن هشام

تاريخ الامم والملوك : للطبري

صحيح البخاري : العسقلاني

الفهرس العام

- ١ -

المقدمة : للمؤلف

القسم الأول

١١ بلاد بارق وأقوال المتقدمين عنها •

القسم الثاني

١٩	الأقسام الطبيعية
٢٠	المناخ
٢١	الأمطار
٢٢	الادوية
٢٩	الجبال

القسم الثالث

٣٥	القسم الادارى
٣٦	الناحية العمرانية
٣٧	الناحية الزراعية
٣٨	المواصلات
٣٩	الناحية الصحية
٤٠	الناحية التعليمية

القسم الرابع

- ٤٩ بلاد بارق وأقسامها وانسابها .
- ٥٥ المواضع
- ٨٧ الفهارس ١ - ٢ - ٣ - ٤ - ٥
- المراجع

فهرس الحدرد والقرد والرداصنع

	(ث)		(أ)
٥٧	تربان :	٥٥	أبا الرخم :
٥٧	نعيب :	٥٥	ابن سعيدان :
٥٧	الثالة :	٥٥	أنرب :
	(ج)	٥٥	أثلة :
٥٨	جبال :	٥٥	الأضحى :
٥٨	الجب :	٥٥	الأغوار :
٥٨	جرية :		(ب)
٥٨	الجفلة :	٥٦	بادى :
٥٨	الجماء :	٥٦	الباشة :
٥٨	آل جيفان :	٥٦	بتال :
	(ح)	٥٦	البراق :
٥٩	الحباب :	٥٦	البرقاء :
٥٩	حباب :	٥٦	البشامة :
٥٩	الحباطة :	٥٦	بقرة :
٥٩	الجبياء :	٥٦	آل بلال :
٥٩	الحبيل :	٥٦	البيداء :
٥٩	الحجاني :	٥٦	البيضاء :
٦٠	الحداب :		(ت)
٦٠	حداب الاشراف :	٥٧	تربية :

(خ)

٦٣	: الخادة
٦٣	: خاط
٦٣	: الخالص
٦٣	: الخبيان
٦٤ ، ٦٣	: الخرباء
٦٤	: الخرص
٦٤	: الخريقين
٦٤	: الخشناء
٦٤	: الخطيم
٦٤	: الخطيم
٦٤	: الخضراء
٦٤	: الخناصية
٦٥	: الخوش
٦٥	: الخيال

(د)

٦٥	: الدبعة
٦٥	: الدس
٦٥	: دهم
٦٥	: الدولج

٦٠	: الحدبة
٦٠	: الحدب
٦٠	: حدب شيبان
٦٠	: حدق
٦٠	: الحذف
٦١	: الحرفة
٦١	: الحشا
٦١	: الحشاة
٦١	: حقة
٦١	: الحصمة
٦١	: الحصنين
٦٢ ، ٦١	: الحضن
٦٢	: الحفنة
٦٢	: حقو آل بن جودة
٦٢	: حقو الحديد
٦٢	: حقو العبيد
٦٢	: حقو فتروى
٦٢	: حقو آل ملح
٦٢	: حقو آل متاع
٦٢	: الهماطة
٦٣	: الحمراء
٦٣	: الحمض
٦٣	: الحوزات

٦٨	: السدة		(ر)
٦٨	: السر		
٦٨	: السعى	٦٦	: الراجح
٦٨	: السلم	٦٦	: الراحة
٦٨	: السلمة	٦٦	: المرجع
٦٨	: السود	٦٦	: رحبة
٦٨	: السوداء	٦٦	: الردم
		٦٦	: الردة
	(ش)	٦٧ ، ٦٦	: الرص
		٦٧	: الركس
٦٩	: الشارقة	٦٧	: الرمادة
٦٩	: النشاطي	٦٧	: الرهوة
٦٩	: الشامية	٦٧	: ريدان
٦٩	: الشانة		
٦٩	: الشجاء		(ز)
٦٩	: الشراذية	٦٧	: الزبيبة
٦٩	: الشرف		
٧٠ ، ٦٩	: شري		(س)
٧٠	: الشعب		
٧٠	: شعب الحذف	٦٧ ، ٣٥	: ساحل
٧٠	: شعب ساقية	٦٧	: السادة
٧٠	: شعب سيال	٦٨	: آل سالم
٧٠	: شعب الشقف	٦٨	: السبيل

(ع)

٧٢	: عاطف
٧٢	: العاينة
٧٢	: العجمة
٧٣	: العدن
٧٣	: المدن
٧٣	: عدوان
٧٣	: المرانة
٧٣	: العرقوب
٧٣	: العروض
٧٣	: العسرة
٧٣	: العسف
٧٤	: عضوضة
٧٤	: آل عطيفة
٧٤	: عفاس
٧٤	: العقالة
٧٤	: العلب
٧٤	: عنيكر
٧٤	: العيسى
٧٤	: آل عيشي
٧٤	: العيرية
٧٤	: العينة

٧٠	: شعب علوان
٧٠	: شعب العينين
٧٠	: شعب آل عائض
٧٠	: الشعبة
٧٠	: شعبه
٧٠	: الشمراء
٧١	: الشفرة
٧١	: شقبان
٧١	: آل شقفي
٧١	: شقيص

(ص)

٧١	: الصاب
٧١	: صالح
٧١	: صعبان
٧٢	: الصفاء
٧٢	: الصفية
٧٢	: الصلال

(ض)

٧٢	: ضواحي الخوس
----	---------------

(ط)

٧٢	: الطحل
----	---------

٧٧	: القلب		(غ)	
٧٧	: القهباء	٧٥		: غرابية
٧٨	: القهبة	٧٥		: الغلاقية
	(ك)	٧٥		: الغيور
٧٨	: الكاربة		(ف)	
٧٨	: الكنبي	٧٥		: الفالج
٧٨	: كنبى آل سالم	٧٥		: الفرع
٧٨	: كنبى	٧٥		: الفرعة
٧٨	: كنبلة	٧٦ , ٧٥		: فقعة
٧٨	: كوزرة	٧٦		: الفليق
	(ل)	٧٦		: الفوهة
٧٩	: اللسباء		(ق)	
٧٩	: اللوح	٧٦		: القابل
	(م)	٧٦		: القرص
		٧٦		: القرن
٧٩	: المبنى	٧٦		: قرن عامر
٧٩	: مجرنة	٧٦		: قرن مخلد
٧٩	: المحانة	٧٦		: القرى
٧٩	: المحارير	٧٧		: القريحاء
٨٠	: محل سفيان	٧٧		: القظفة
٨٠	: المخاضة	٧٧		: القظيف
٨٠	: مخشوشة	٧٧		: القفيل
٨٠	: المدورة	٧٧		: القلباء

٨٢	: المنزل	٨٠	: المرارة
٨٣	: المنقصة	٨٠	: المرتزة
٨٣	: المنيطرة	٨٠	: المرمض
٨٣	: الميقاء	٨٠	: المروء
٨٣	: النخلة	٨١	: مروح
٨٣	: النصب	٨١	: المروان
٨٣	: نصب الخادة	٨١	: المروة
٨٣	: نعيب	٨١	: المربعة
٨٣	: نقب	٨١	: مزبورة
	(ه)	٨١	: المزبورة
		٨١	: مستور
		٨١	: مسعرين
٨٤	: هتان	٨١	: المشباح
٨٤	: هدان الأسفل	٨١	: مشرف
٨٤	: هدان الأعلى	٨٢	: المشعر
	(و)	٨٢	: المشعورة
		٨٢	: آل مصبح
		٨٢	: المعبود
٨٤	: الواديان	٨٢	: المعرفة
٨٤	: الوجاء	٨٢	: مقطة
٨٤	: الوجد	٨٢	: المقراء
٨٤	: الوصيل	٨٢	: المقوس
٨٤	: الوعائر	٨٢	: الملحء

فهرس القبائل والعسائر

٤٥ ، ٢٩	:	اثر ب
١٥ ، ١١	:	الأزد
٥١ ، ٤٩	:	آل أعلى
٤٥ ، ٢٢ ، ١١	:	بارق
٤٥	:	بقرة
٣١ ، ٢٤ ، ٢٣ ، ٢٢ ، ١٥ ، ١٤ ، ١١	:	بنى شهر
٤٥	:	الحبيل
١١	:	الحجر
٥٧ ، ٥٦ ، ٥٣ ، ٥١	:	آل حجرى
٦٠ ، ٥٣ ، ٥١ ، ٤٩ ، ١٥	:	حميضة
١١	:	خشعم
١٤	:	آل دريب
١٥	:	ربيعة
١٤	:	الريش
١٥	:	زهران
٦٠ ، ٥٣ ، ٥١ ، ١٥	:	آل سالم
٥٧ ، ٥٥ ، ٥١ ، ٥٠ ، ١٥	:	آل سباعى
٣٨	:	الشقيق
٦٠ ، ٥٧ ، ٥٥ ، ٥١ ، ٤٩ ، ١٥	:	آل صعبان
١٥	:	الطحاحين

٥٩ ، ٥٦ ، ٥٣ ، ٥١ ، ١٥	:	آل عرام
٣٥ ، ٣١ ، ٢٢ ، ١٥ ، ١٤ ، ١١	:	عسير
		٤٤ ، ٣٧
	:	غامد
٥٧ ، ٥٥ ، ٥٤ ، ٥١	:	آل فصيل
	:	قحطان
٥٥ ، ٥٤ ، ٥١	:	قضيمة
	:	القوز
٤٥ ، ٣٨	:	الجاردة
	:	محائل
	:	مشرف
	:	المشول
	:	المقاطرة
	:	المقاطرة
	:	مملح
٥٩ ، ٥٨ ، ٥٦ ، ٥١ ، ٤٩ ، ١٥	:	آل موسى
٥٩ ، ٥٥ ، ٥٤ ، ١٥	:	المهاملة
٥٦ ، ٥١ ، ٤٩	:	الميفاء
	:	نعص
	:	اليمن

فهرس الجبال والواديّة

شرى : و : ٢٣ ، ٢٤ ، ٢٥ ، ٣١ ، ٣٢

الشعراء : ج : ٢٩

شقبان : ج : ٣١

شهار : و : ٢٤ ، ٢٩

صعبان : ج : ٢٤ ، ٣١

الصلابة : ج : ٣١

الطحل : و : ٢٥ ، ٢٩

العيرية : و : ٢٥ ، ٢٩

الفرعة : و : ٢٥

الفتاح : ج : ٣٠

الغزورة : ج : ٣١

قتروى : ج : ٢٢ ، ٣١

المشباح : ج : ٢٣ ، ٣١

المقراء : ج : ٢٤ ، ٣٢

المنفشة : ٣٢

هتان : ج : ٢٣ ، ٣٢

الهيجة : و : ٢٢ ، ٢٥

الواديان : و : ٢٤ ، ٢٥

ج : جبل

و : وادى

أثرب : ج : ٢٤ ، ٢٩ ، ٣٢

ثريان : ٢٣

الاضحى : ج : ٢٤ ، ٢٩

ب - بقرة : و : ٢٢ ، ٢٣ ، ٣١

بلال : و : ٢٢ ، ٢٤

البيضاء : ج : ٢٩

ثعيب : و : ٢٢ ، ٢٣ ، ٣١

الحب : و : ٣٤ ، ٣٦

جبال : و : ٢٣ ، ٣١

جربة : و : ٢٢ ، ٢٣

جباب : ج : ٢٥ ، ٢٩

جباب : و : ٢٣ ، ٢٥ ، ٢٩

الحقبة : و : ٢٢ ، ٢٣

خاط : و : ٢٢ ، ٢٣

الخرص : ج : ٣٠

الراحة : ج : ٣٠

الردة : و : ٢٤ ، ٢٥

الركبة : ج : ٢٤ ، ٢٥

ريدان : ج : ٢٢ ، ٢٥ ، ٣٠

السلمة : ج : ٣٠

فهرس السما والرجال

٤٥	: الغوث	٤٥	: امرىء القيس
١٤	: فواء حمزة	١٥	: ابن منظور
٤٥	: قحطان	٤٥	: بارق
٤٥	: كهلان	٤٥	: ثعلبة
٤٥	: مازن	٤٥	: حارثة
٨٤	: محجرى بن جده بن هبازع	١١	: الحسن الهمداني
٥٨	: محمد بن على السلوى	٢٣ ٢٢	: حلى بن يعقوب
٨٠	: محمد بن مبيت البارقى	١٥	: حمد الجاسر
٧١	: محمد بن غشام البارقى	٤٥	: سعد
٤٥	: مزقياء	١٣	: شرف البركاني
٥٠	: موسى بن على	٧١	: صغير بن مطافر البارقى
١٥	: هاشم سعيد النعمى	٤٥	: عامر
٧٧	: هبازع بن فائز البارقى	٧٢	: عبدالرحمن بن حسن زاهر (دحة)
٤٥	: هود (عليه السلام)	٦٧	: عبدالله حسن بن رعبان
٤٥	: ياقوت الحموى	٤٥	: عدى
٤٥	: يشجب	٤٥	: عمرو
٤٥	: يعرب	١٤	: عمر رضا كحالة
		٧٥	: غازى محمد عواض

طبع بدار عكاظ للطباعة والنشر - جدة



طبعته بدار عكافة للطباعة والنشر - جدة

سعر النسخة ١٣ ريال